












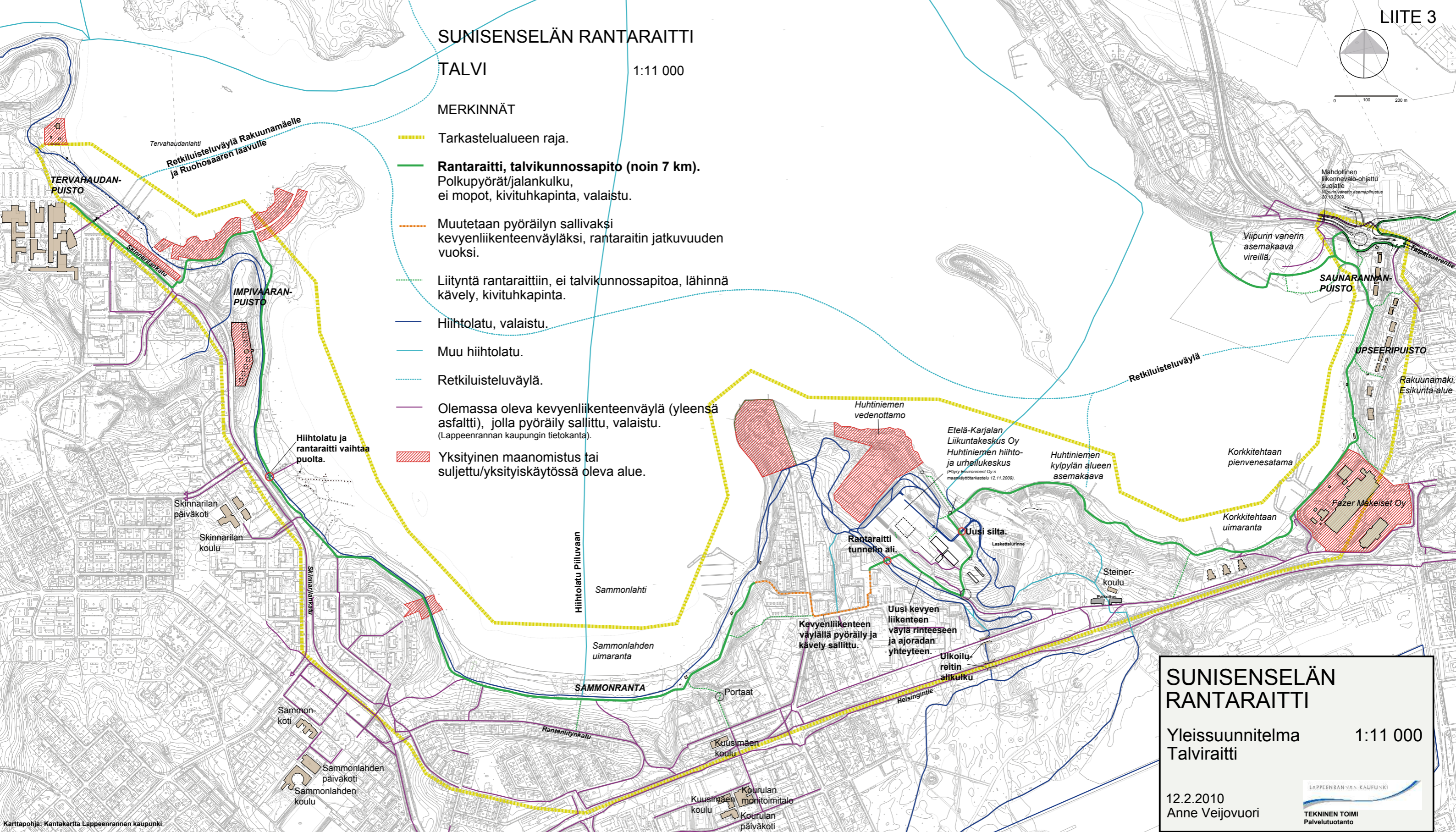
0 100 200 m

SUNISENSELÄN RANTARAITTI

TALVI 1:11 000

MERKINNÄT

-  Tarkastelualueen raja.
-  **Rantaraitti, talvikunnossapito (noin 7 km).**
Polkupyörät/jalankulku, ei mopot, kivituhkapinta, valaistu.
-  Muutetaan pyöräilyn sallivaksi kevyenliikenteenväyläksi, rantaraitin jatkuvuuden vuoksi.
-  Liityntä rantaraittiin, ei talvikunnossapitoa, lähinnä kävely, kivituhkapinta.
-  Hiihtolatu, valaistu.
-  Muu hiihtolatu.
-  Retkiluisteluväylä.
-  Olemassa oleva kevyenliikenteenväylä (yleensä asfaltti), jolla pyöräily sallittu, valaistu. (Lappeenrannan kaupungin tietokanta).
-  Yksityinen maanomistus tai suljettu/yksityiskäytössä oleva alue.



SUNISENSELÄN RANTARAITTI

Yleissuunnitelma 1:11 000

Talviraitti

12.2.2010
Anne Veijovuori

LAPPEENRANNAN KAUFUNSKI

TEKNINEN TOIMI
Palvelutuotanto