












0 100 200 m

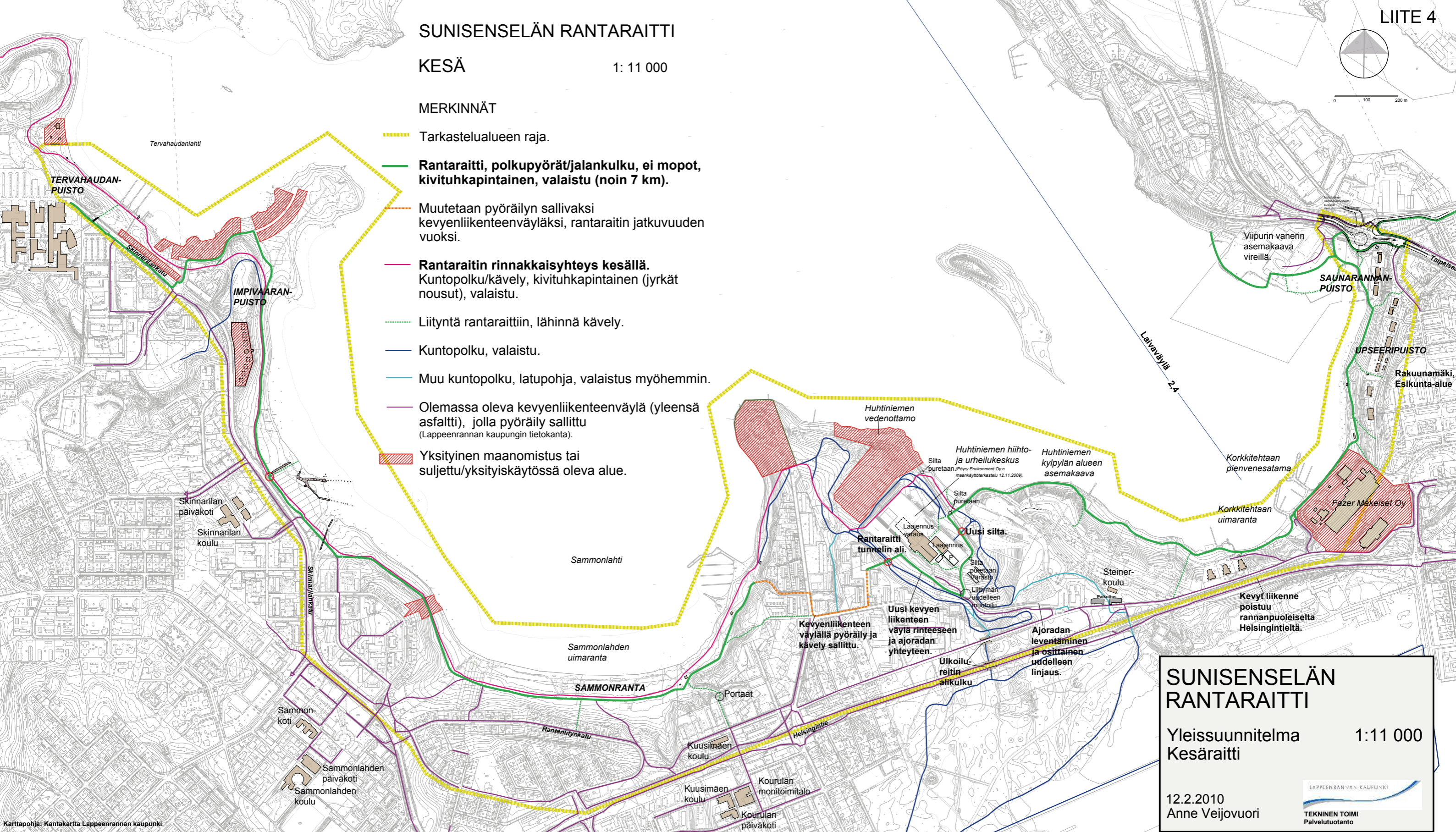
SUNISENSELÄN RANTARAISTI

KESÄ

1: 11 000

MERKINNÄT

-  Tarkastelualueen raja.
-  Rantaraitti, polkupyörät/jalankulku, ei mopot, kivituhkapintainen, valaistu (noin 7 km).
-  Muutetaan pyöräilyn sallivaksi kevyenliikenteenväyläksi, rantaraitin jatkuvuuden vuoksi.
-  Rantaraitin rinnakkaisyhteys kesällä. Kuntopolku/kävely, kivituhkapintainen (jyrkät nousut), valaistu.
-  Liityntä rantaraittiin, lähinnä kävely.
-  Kuntopolku, valaistu.
-  Muu kuntopolku, latupohja, valaistus myöhemmin.
-  Olemassa oleva kevyenliikenteenväylä (yleensä asfaltti), jolla pyöräily sallittu (Lappeenrannan kaupungin tietokanta).
-  Yksityinen maanomistus tai suljettu/yksityiskäytössä oleva alue.

SUNISENSELÄN
RANTARAISTIYleissuunnitelma
Kesäraitti

1:11 000

12.2.2010
Anne Veijovuori